

**ГОДИШНА ПРОГРАМА
НА ОБЩИНА „РОДОПИ” – ОБЛ. ПЛОВДИВ
ЗА УПРАВЛЕНИЕ И РАЗПОРЕЖДАНЕ С ИМОТИТЕ – ОБЩИНСКА СОБСТВЕНОСТ
ЗА 2018 ГОДИНА**

Годишната програма за управление и разпореждане с имотите - общинска собственост е разработена в съответствие с разпоредбите на чл.8, ал.9 от Закона за общинска собственост и касае 2018 година.

Настоящата програма е отворена и може да бъде актуализирана през настоящата година, като при необходимост се извършва и актуализация и на общинския бюджет.

Годишната програма съдържа:

- I. Прогноза за очакваните приходи и необходимите разходи, свързани с придобиването, управлението и разпореждането с имоти – общинска собственост;
- II. Описание на имотите, които общината има намерение да предложи за предоставяне под наем и продажба.
- III. Определяне на общински обекти от първостепенно значение:

I. ПРОГНОЗА ЗА ОЧАКВАНИТЕ ПРИХОДИ И НЕОБХОДИМИТЕ РАЗХОДИ, СВЪРЗАНИ С ПРИДОБИВАНЕТО, УПРАВЛЕНИЕТО И РАЗПОРЕЖДАНЕТО С ИМОТИ – ОБЩИНСКА СОБСТВЕНОСТ

1. Прогноза за очакваните приходи през 2018 година, свързани с управлението и разпореждането с имоти – общинска собственост

1.1. Приходи от наеми

Прогнозата за очакваните приходи от наеми през 2018 г. е 130 000 лева, както следва:

Наем на земя - 68 000 лв.

Наем на сгради – 62 000 лв.

Действащи договори през 2017 г.

Общински имоти, отдадени под наем

С. Б Е Л А Щ И Ц А

№ по ред	Вид и описание на обекта	Местонахождение	Наемател	Срок на договора	Размер на месечния наем
1	2	3	4	5	6
1.	Помещение с площ от 25 кв.м. находящо се на 2-ри етаж комбинирана административна сграда	УПИ XVI от кв.6	Агенция за социално подпомагане	От 10.09.2015г. за срок от 5г.	
2.	324 кв.м от ПИ №000117, пасище ,мера, мест. Варниците за пчелин	ПИ № 000117, пасище, мера; местност „Варниците”	Павел Георгиев Павлов	29.08.2013г. За срок от 10 години	3.00лв годишно





3.	Помещение с площ 50кв.м, находящо се на първи етаж на комбинирана административна сграда за аптека	УПИ XVI от кв.6	ЕТ „Иванка Спирова”	10.07.2014г. За срок от 3 години	83.03лв На месец
4.	6472 кв.м от ПИ №000116, пасище, мера, местн. Варниците за пчелин	ПИ №000116, пасище, мера, местн. Варниците	Димитър Илчев Митев	09.10.2014г. за срок от 5 години	388.00 годишно
5.	№20 по схемата за преместваеми съоръжения в размер на 38 кв.м	УПИ II-магазин, общ.хранене от кв.5	ПК „Съгласие”	22.10.2014г. За срок от 3 години	72.96лв на месец
6.	№21 по схемата за преместваеми съоръжение в размер на 6 кв.м	УПИ I-култ.дом кв.7	ЕТ”Теди – Васил Шопов”	01.04.2016г. За срок от 3 години	12.67лв на месец

С. Б Р А Н И П О Л Е

№ по ред	Вид и описание на обекта	Местонахождение	Наемател	Срок на договора	Размер на месечния наем
1	2	3	4	5	6
1.	Помещение с площ от 14,85 кв.м., находящо се на първи етаж в масивна двуетажна сграда	УПИ XVIII – общ. нужди от кв.31	Агенция за социално подпомагане	От 10.09.2015г. за срок от 5г.	
2.	Помещение с площ от 47,28кв.м,находящо се в масивна двуетажна сграда в	УПИ XVIII-общ.нужди от кв.31	„Български пощи“ ЕАД	От 15.03.2013г. за срок от 5г.	120,00лв.
3.	ПИ 040073 – лозе	ПИ 040073 – лозе	Михаил Василев Ангелов	От 28.11.2016г. за срок от 1 година	34.45лв годишен наем

С. Б Р Е С Т О В И Ц А

№ по ред	Вид и описание на обекта	Местонахождение	Наемател	Срок на договора	Размер на месечния наем
1	2	3	4	5	6
1.	Два броя помещение с площ от 20 кв.м.-всяко, находящо се в	УПИ IV – кметство, ресторант от кв.67	Агенция за социално подпомагане	От 23.06.2010г. за срок от 10г.	





	административна сграда – кметство				
2.	Имот № 000417 от 133,360 дка. – „пасище, мера”, находящ се в землището на с.Брестовица Имот № 000416 от 115,287 дка. – „пасище, мера”, находящ се в землището на с.Брестовица	Имот №000417 – пасище, мера Имот № 000416- пасище мера	Красимир Иванов Кодинов	От 09.10.2015 г. за срок от 5 г.	3232.41 лв. годишен наем
3.	Две помещения – кабинет с площ 14 кв.м. и чакалня 6 кв.м. находящи се в източното крило на I-ви етаж на двуетажна масивна сграда – здравен дом	УПИ XII – 344, кв. 32 с. Брестовица	„НЕТГАРД” – ООД, предст. от Николай Семерджиев	03.05.2016 г. за срок от 3 г.	51,60 лв. месечен наем
4.	Незастроен терен с площ от 63,80кв.м.,	УПИ III-озеленяване от кв.67, записан под №27	ЕТ „Борислав Делибашев“	25.03.2013г. за срок от 10г.	130,00лв.
5.	Незастроен терен от 20кв.м	УПИ III-озеленяване от кв.67, записан под №24	ДП „Български спортен тотализатор“	15.06.2015г. за срок от 3г.	96,00лв.
6.	Помещение 25 кв.м., находящо се в административна сграда – кметство	УПИ IV-кметство, ресторант, спортно-инф. център кв.67	„Телкиев Агро” ООД	14.03.2014г. за срок от 3 години	66.00лв
7.	Сграда МЖ със застр. площ 33 кв.м	УПИ III-училище кв.42	ЕТ „Борислав Делибашев”	22.10.2014г. за срок от 3 години	82.76лв На месец
8.	ПИ №017128 нива, с площ от 2,035 дка	ПИ №017128 землището на с.Брестовица	СНЦ”Пловдив най-старият жив град в Европа”	04.11.2014г. За срок от 3 години	41.00лв Годишен наем
9.	№18 по схемата са преместваеми съоръжения с площ от 2.50кв.м	м/у кв.35 и 38 по плана на с.Брестовица	ЕТ „Анка Миланова – Сашко 02”	15.01.2015г. за срок от 3 години	7.50лв на месец
10.	№19 по схемата за преместваеми съоръжения с площ от 7.80кв.м	м/у кв.35 и 38 по плана на с.Брестовица	ЕТ „Анка Миланова – Сашко 02”	15.01.2015г. За срок от 3 години	7.49, лв на месец
11.	Сграда МЖ със	УПИ VII-	„Електростил-	16.03.2015г.	42,00лв



	застр. площ от 35 кв.м	кметство, ресторант и спортно-инф. център от кв.67	84" ЕООД	За срок от 3 години	На месец
--	------------------------	--	----------	---------------------	----------

С. БОЙКОВО

№ по ред	Вид и описание на обекта	Местонахождение	Наемател	Срок на договора	Размер на месечния наем
1	2	3	4	5	6
1.	Недвижим имот представляващ 5 кв.м. от покривното пространство на кметство	Парцел X-кметство, кв.14	„БТК“ АД	25.11.2015 г. за срок от 10 г.	467.06 лв. месечен наем
2.	ПИ №001102 №001253 №001434 №002317 №002553 №004081 №004085 №004086 №004539 №005024 №005189 №005200 №004025 с НТП пасище и мера	Землището на с.Бойково	Никола Димитров Балимезов	17.06.2016г. за срок от 5 години	718.74 годишен наем

С. БРЕСТНИК

№ по ред	Вид и описание на обекта	Местонахождение	Наемател	Срок на договора	Размер на месечния наем
1	2	3	4	5	6
1.	Недвижим имот № 004046, местност „Кабата“, с площ от 110,899 дка. В землището на с. Брестник	Недвижим имот № 004046, местност „Кабата“, с площ от 110,899 дка. В землището на с. Брестник – нива	СД”Златно руно – Вършилов и сие”	28.07.2007 г. за срок от 20 г. – аренда	1999,99 лв. арендно плащане за всяка стопанска година
2.	Недвижим имот представляващ незастроен терен с площ от 20 кв.м.	УПИ II – търг. и битови услуги от кв.55, № 4 в схемата	ДП”Български спортен тотализатор”	18.10.2013г. за срок от 5 г.	72,00 месечен наем
3.	Помещение с площ от 16 кв.м., находящо се на първи етаж в Комбинирана административна сграда	УПИ IV – за поща и СНС от кв. 43	Агенция за социално подпомагане	От 10.09.2015г. за срок от 5г.	
4.	Помещение за аптека с площ 23,7	УПИ IV – за поща и СНС от кв. 43	„Фарма-58” ЕООД	05.10.2016 г. за срок от 3	99,54 лв. месечен наем



	кв.м., находящо се в Комбинирана административна сграда			години	наем
5.	ПИ 48.20 с площ от 1122 кв.м	Землището на с.Брестник	Коста Киров Кренчев	01.06.2016г. за срок от 10 години	90.00лв годишен наем
6.	№2 по схемата за преместваеми съоръжения с площ от 4 кв.	Улична регулация	„Братя Герини – 93” ЕООД	01.07.2016г. за срок от 3 години	5.28лв месечен наем

С. ЗЛАТИ ТРАП

№ по ред	Вид и описание на обекта	Местонахождение	Наемател	Срок на договора	Размер на месечния наем
1	2	3	4	5	6
1.	Незастроен терен с площ от 77,25 кв.м. попадащ в зеленина в кв. 27, записан под № 7 в схемата	попадащ в зеленина в кв. 27	„Росен Капитанов” ЕООД	11.12.2015 г за срок от 5г.	482,29 лв.месечен наем
2.	Помещение на партерен етаж в административна сграда с площ 3 кв.м.	УПИ XIII – общ.център от кв.1	Агенция за социално подпомагане	От 10.09.2015г. за срок от 5г.	
3.	Незастроен терен с площ от 30 кв.м, записан под №5 в схемата	Зеленина в кв.27	”Емина – 2013” ЕООД	15.10.2015г За срок от 5г.	72.00лв. Месечен наем
4.	Помещение с площ от 4.6 кв.м в административна сграда	УПИ XIII- общ.център от кв.1	Стоян Евгениев Енчев	15.10.2015г. за срок от 5 години	4.86лв месечен наем

С. КРУМОВО

№ по ред	Вид и описание на обекта	Местонахождение	Наемател	Срок на договора	Размер на месечния наем
1	2	3	4	5	6
1.	Помещение в административна сграда с площ 20 кв.м.	УПИ III- СНС,поща,мл. дом от кв.29	Агенция за социално подпомагане	От 10.09.2015г. за срок от 5г.	
2.	Помещение с площ 11 кв.м.-за бръснаро-фризьорски услуги	Масивна сграда-кметство и поща, в парцел III-СНС, кв.29	ЕТ”Екатерина 88-Йордан Йорданов”	От 15.09.2015г. за срок от 3г.	23,57 лв.на месец
3.	Помещение с площ 11 кв.м.- за обушарски услуги	Масивна сграда-кметство и поща, в парцел III-СНС, кв.29	Фикрет Реджеп Сали	От 16.09.2015г. за срок от 3г.	



4.	Незастроен терен с площ от 16 кв.м, представляващ №3 в схемата по чл.56 от ЗУТ	УПИ III-СНС-поща и мл.дом от кв.29	ДП"Български спортен тотализатор"	От 13.03.2014г. за срок от 5 години	76.80лв
5.	Помещение с площ от 64,30 кв.м.-буфет и офис	Сградата на ОУ „Христо Ботев” УПИ I-училище от кв.16	ЕТ"Йордан Тотев-78"	От 01.03.2017г. за срок от 3 години	123.46лв
6.	ПИ №000082 с НТП с площ от 203,039 дка	Землището на с.Крумово	Тодор Василев Василев	08.03.2017г. за срок от 1 година	4060.79лв годишен наем
7.	ПИ№000018 пасище мера	Землището на с.Крумово	Илиян Милев Пантелеев	25.05.2015г. за срок от 6 стопански години	1807.40лв годишен наем
8.	ПИ №000005;000025; 000029;000041; 000043;000047; 000078;000222 000223; 000225 с НТП пасище мера	Землището на с.Крумово	Ивелин Милев Пантелеев	25.05.2015г. за срок от 6 стоп. години	1708.37лв годишен наем
9.	ПИ № 011239; 011040;011237; 011146;011097; 011103;011148 011157;011160; 011073;013078	Землището на с.Крумово	ЕТ „Йордан Райчев 73”	23.02.2017г. за срок от 1 година	640лв Годишен наем
10.	ПИ №050199;050087	Землището на с.Крумово	ЕТ „Йордан Райчев 73”	23.02.2017г. за срок от 1 година	195лв годишен наем
11.	ПИ №020006; 023042;024033; 024111;024025 025035	Землището на с.Крумово	ЕТ „Йордан Райчев 73”	23.02.2017г. за срок от 1 година	253лв Годишен наем
12.	ПИ № 010025; 010003;016006 060087;030117 070052;070001 070018;070103	Землището на с.Крумово	ЕТ „Йордан Райчев 73”	23.02.2017г. за срок от 1 година	790лв годишен наем
13.	ПИ №011067; 017046;018033 018036;023076 024020	Землището на с.Крумово	Тодор Василев Василев	23.02.2017г. за срок от 1 година	448.91лв годишен наем
14.	ПИ №000006	Землището на с.Крумово	Георги Димитров Георгиев	13.09.2017г. за срок от 1 година	71.25лв годишен наем



С. КАДИЕВО


№ по ред	Вид и описание на обекта	Местонахождение	Наемател	Срок на договора	Размер на месечния наем
1	2	3	4	5	6
1.	Помещение в административна сграда с площ 16 кв.м.	УПИ VI – кметство, читалище, поща,	Агенция за социално подпомагане	От 10.09.2015г. за срок от 5г.	
2.	Помещение в административна сграда с площ от 12 кв.м	УПИ VI – кметство, читалище, поща,	ЕТ „Здравко Михайлов-63”	15.06.2016г. за срок от 3 години	23.04лв месечен наем
3.	ПИ №004085 004092 с обща площ от 6.564 дка	Землището на с.Кадиево	Стоил Костадинов Стоицов	03.01.2017г. за срок от 1 година	131.28лв годишен наем

ЛЕТОВИЩЕ ВЪРХОВРЪХ

№ по ред	Вид и описание на обекта	Местонахождение	Наемател	Срок на договора	Размер на месечния наем
1	2	3	4	5	6
1.	Недвижим имот от 6400кв.м.	Недвижим имот планоснимачен № 51,находящ се по плана на летовище „Върховръх”	Туристическо дружество „Върховръх”- гр.Перушица	11.05.2017г. за срок от 10 г.	80.00 лв. месечен наем

С. МАРКОВО

№ по ред	Вид и описание на обекта	Местонахождение	Наемател	Срок на договора	Размер на месечния наем
1	2	3	4	5	6
1.	Недвижим имот представляващ незастроен терен с площ от 16 кв.м.	Попадащ в зеленина до кв.56, № 8 в схемата	ДП”Български спортен тотализатор”	18.10.2013г. за срок от 5 г.	57.60 лв.месечен наем
3.	Недвижим имот представляващ помещение на първи етаж в Комбинирана административна сграда с площ от 35 кв.м.	УПИ IV-поща и кметство от кв.44	Агенция за социално подпомагане	От 10.09.2015г. за срок от 5г.	
4.	Сграда за търговия с площ от 47 кв.м	ПИ № 47295.124.397	„Джовани-Даниела 68” ЕООД	01.07.2016 г.за срок от 3 г.	194,58 лв.месечен наем
5.	Сграда за търговия с площ от 11 кв.м	ПИ № 47295.124.396	„Бени кар 2009” ЕООД	07.09.2015г. за срок от 3 години	15.84лв месечен наем
6.	Сграда за	ПИ №	„Нико 86 –	05.02.2015г.	52.80лв



търговия с площ от 20 кв.м	47295.124.1215	Николай Цветанов” ЕООД	за срок от 5 години	месечен наем
----------------------------	----------------	------------------------	---------------------	--------------

С. ОРИЗАРИ

№ по ред	Вид и описание на обекта	Местонахождение	Наемател	Срок на договора	Размер на месечния наем
1	2	3	4	5	6
1.	Недвижим имот представляващ помещение с площ 44 кв.м.- кафе -аператив	УПИ X- администрация,културни дейности и зеленина в кв.1	ЕТ”Димитър Моллов”	23.08.2017 г. за срок от 5 г.	73.92 месечен наем
2.	Недвижим имот с площ от 1287 кв.м	УПИ II-29 от кв.16	Атанас Любомиров Моллов	18.09.2015г. за срок от 3 години	26.40лв месечен наем

С. ПЪРВЕНЕЦ

№ по ред	Вид и описание на обекта	Местонахождение	Наемател	Срок на договора	Размер на месечния наем
1	2	3	4	5	6
1.	Недвижим имот представляващ незастроен терен с площ от 49 кв.м. – павилион за книжарница	Попадащ върху тротоар в кв.62, записан под № 12 в схемата	ЕТ „Милка Божкова”	10.04.2012 г. за срок от 5 г.	105,60 лв.месечен наем
2.	Недвижим имот представляващ незастроен терен с площ от 18 кв.м.	попадащ в зелена площ до кв. 15 записан под № 5 в схемата	ЕТ”Мина Чорбаджиева”	Анекс от 28.04.2017г. за срок от 3 г.	28.80 лв. месечен наем
3.	Недвижим имот представляващ незастроен терен с площ от 16 кв.м.	попадащ върху зелена площ от кв. 67, записан под №9 в схемата	ДП”Български спортен тотализатор”	18.10.2013 г . за срок от 5 г.	76,80 лв. месечен наем
4.	Помещение на втори етаж в триетажна сграда с площ от15 кв.м.	УПИ II-поща и кметство от кв.45	Агенция за социално подпомагане	От 10.09.2015г. за срок от 5г.	
5.	Покривно пространство с площ от 10 кв.м за поставяне на антена	Триетажна масивна сграда – поща ПИ 59032.501.329	Мобилтел ЕАД	От 06.02.2017г. за срок от 3 години	1267.20лв месечен наем
6.	Незастроен терен под №6 от схемата по чл.56 от ЗУТ с площ 24 кв.м	Зеленина до кв.15	ЕТ „МК – 99 – Михаил Калинов – Стефан Калинов”	От 26.04.2017г. за срок от 3 години	31.20 лв месечен наем




7.	2 бр. помещения, находящи се на втори етаж от масивна триетажна сграда – поща с площ от 35,60 кв.м за офис и апаратна	ПИ 59032.501.329	„Пълдин ТВ” ООД	От 27.09.2017г. за срок от 3 години	93.98лв месечен наем
8.	Пасища и ливади с обща площ от 153.055дка	Землището на с. Първенец	Атанас Аргиров Парнаров	09.10.2015г. за срок от 5 години	1989.72лв годишен наем

С. СИТОВО

№ по ред	Вид и описание на обекта	Местонахождение	Наемател	Срок на договора	Размер на месечния наем
1.	Лавка за стоки от първа необходимост с площ от 4.29кв.м	УПИ I-хотел ресторант от кв.9	ЕТ „Дисони 62-Соня Наскова”	18.09.2015г. за срок от 5 години	4.64лв месечен наем

С. УСТИНА

№ по ред	Вид и описание на обекта	Местонахождение	Наемател	Срок на договора	Размер на месечния наем
1	2	3	4	5	6
1.	Недвижим имот представляващ незастроен терен с площ от 49 кв.м.	УПИ I-културен дом, кв.58, записан под № 12 в схемата	„Соли 64” ЕООД	26.11.2015г. за срок от 5 години	235.20 лв.месечен наем
2.	Недвижим имот представляващ незастроен терен с площ от 41,73 кв.м.	УПИ I-културен дом, кв.58, записан под № 15 в схемата	СД”Джуров и сие”	15.10.2015г. за срок от 5 години	99.14 лв.месечен наем
3.	Недвижим имот представляващ незастроен терен с площ от 50 кв.м.	УПИ I-културен дом, кв.58, записан под № 13 в схемата	ЕТ „Гривка Радоева”	15.10.2015г за срок от 5 години	118.80 лв.месечен наем
4.	Недвижим имот представляващ помещение за аптека с площ от 9,24 кв.м., склад №1 с площ от 7,26 кв.м., антре с площ от 5,44 кв.м., тоалетна с площ от 1,52 кв.м., - общо - 23,46 кв.м.	Находящ се на партерен етаж в сградата на Здравен дом- УПИ I-здр.дом, кв.33	ЕТ”Любка Кузева”	17.09.2015г. за срок от 5 години	46.45 лв.месечен наем
5.	Недвижим имот	УПИ СНС от кв.47	Агенция за	От	



	представляващ помещение на втория етаж в Комбинирана административна сграда с площ от 18 кв.м.		социално подпомагане	10.09.2015г. за срок от 5г.	
6.	Недвижими имоти № 015102; № 015113; местност „Тепелика“, с обща площ 3,780 дка. В землището на с. Устина	Местност „Тепелика“ - ниви за овощни насаждения в землището на с. Устина	Виолета Антонова Паунова	От 17.03.2011 г. за срок от 7г.	От 02.08.2008г. - до 02.08.2014г. - gratuitен период при цена от 120 лв. годишен наем
7.	Недвижим имот, представляващ павилион за закуски с площ от 39 кв.м	УПИ I-училище, кв.7	СД „ДЖУРОВ И СИЕ“	От 07.09.2015г. за срок от 3г.	53.99 лв. месечен наем
8.	Недвижим имот, представляващ незастроен терен от 9 кв.м	УПИ-културен дом от кв.58, записан под №17 в схемата	ЕТ „ДЖОНИ 99-МИТКО КИБАРЕВ“	21.11.2016г. за срок от 5 години	27.00 лв. месечен наем
9.	Недвижим имот, представляващ незастроен терен от 10 кв.м	УПИ-културен дом от кв.58, записан под №16 в схемата	ЕТ „ДЖОНИ 99-МИТКО КИБАРЕВ“	21.11.2016г. за срок от 5 години	30.00 лв. месечен наем
10.	Пасища, мери и ливади с обща площ 112.418 дка	Землището на с.Устина	„АГРО ЮСТИНА“ ЕООД	29.10.2015г. за срок от 5 години	1403.25лв годишен наем

С. ХРАБРИНО

№ по ред	Вид и описание на обекта	Местонахождение	Наемател	Срок на договора	Размер на месечния наем
1	2	3	4	5	6
1.	Недвижим имот представляващ незастроен терен с площ от 12 кв.м.	Попадащ върху тротоар до кв.23, записан под №1 в схемата	ДП „Български спортен тотализатор“	18.10.2013г. за срок от 5 г.	28,80 лв. месечен наем
2.	Недвижим имот представляващ незастроен терен с площ от 22 кв.м.	Находящ се да кв. 17 –пешеходен мост, записан под № 5 в схемата	„Спектър 16“ ЕООД	От 06.08.2012 г. за срок от 5 г.	29,04 лв. месечен наем
3.	Недвижим имот, представляващ помещения с площ от 83 кв.м.	Находящи се в УПИ XII- търговска и административна сграда от кв.16	ЕТ „ИВАНКА СПИРОВА“	От 23.07.2013г. за срок от 5г.	79,68 лв. месечен наем
4.	Недвижим имот представляващ незастроен терен с площ от 6 кв.м.	Попадащ върху тротоар срещу кв.27, записан под №4 в схемата	ЕТ „Петко Вълчанов-68“	01.08.2016г. за срок от 3 години.	13 лв. месечен наем



С. ЦАЛАПИЦА

№ по ред	Вид и описание на обекта	Местонахождение	Наемател	Срок на договора	Размер на месечния наем
1	2	3	4	5	6
1.	Масивна сграда, представляваща пристройка към сграда-Кметство. Застроена площ на пристройката -45 кв.м.	УПИ II-кметство, кв. 69	„Гери фарм“ ЕООД	04.12.2015г за срок от 3 години	318.06 лв. месечен наем
2.	Имот № 001370 от 40,804 дка., находящ се в землището на с.Цалапица	находящ се в землището на с.Цалапица	„ВИВАГРО“ЕООД	04.06.2012 г . за срок от 5 г.	314,19 лв. годишен наем
3.	Недвижим имот представляващ незастроен терен с площ от 114 кв.м.	УПИ II от кв.66, записан под № 35 в схемата	„АЛЕКТАН-Александър Байрев“	Анекс от 27.02.2012 г . за срок от 7 г.	185,00 лв. месечен наем
4.	Два броя помещения от по 10 кв.м. находящи се в кметство с. Цалапица	УПИ II – кметство от кв.69	Агенция за социално подпомагане	От 07.09.2011г. за срок от 10г.	
5.	представляващ 4.5 кв.м. от западната част на коридора на IV етаж на ОУ”П.Хилендарски” и 2.4 кв.м.от подпокривно пространство на същото у-ще	В у-ще „Паисий Хилендарски“	„Интерком Стар“ ЕООД	01.04.2016г . за срок от 5 г.	183.60 лв. месечен наем
7.	1,600дка. от имот № 001151	Местност”Долна лазарица“	Тодор Данаилов Дончев	20.01.2009 г . за срок от 10 г.	33,60 лв. годишен наем
8.	Недвижим имот, представляващ незастроен терен с площ от 10 кв.м.	УПИ I – културен дом, кв. 67 записан под № 31 в схемата	ДП”Български спортен тотализатор“	18.10.2013 г . за срок от 5 г.	48,00 лв. месечен наем
9.	Сграда в УПИ XIII-търговия и услуги от кв.69 с площ от 98 кв.м за агроаптека	УПИ XIII-търговия и услуги от кв.69	„Тера Агро Сървис“ ООД	01.09.2016г за срок от 3 години	225.04лв месечен наем

С. ЯГОДОВО

№ по ред	Вид и описание на обекта	Местонахождение	Наемател	Срок на договора	Размер на месечния наем
1	2	3	4	5	6
1.	Спортен терен с	Част от Парцел	„Спортен клуб	01.06.2012 г	12,00 лв.



	площ 5000 кв.м.	III, КВ.32 по ПУП на с. Ягодово	Лидер-2004"-с.Ягодово	за срок от 5 г.	месечен наем
2.	Помещение за спортен клуб с площ 90 кв.м.	Административна сграда-кметство в УПИ V-фурна, КВ.56	„Спортен клуб Лидер-2004"-с.Ягодово	Анекс от 27.11.2013г. за срок от 5 г.	54,00 лв. месечен наем
3.	Имот № 000448 – 4,956 дка.	Местност „Долни лозя"-пасище, мера	Йорданка Петрова Лесова	02.05.2012 г. за срок от 5 г.	4,96 лв. годишен наем
4.	17 кв. в кметство- първи етаж	УПИ V – фурна от кв.56	Агенция за социално подпомагане	От 10.09.2015г. за срок от 5г.	
5.	Част от ПИ 000515 в землището на с.Ягодово, местност „Дъба”, с площ 1152 кв.м за пчелин	ПИ 000515 в землището на с.Ягодово, местност Дъба	Илия Георгиев Златков	15.05.2014г. за срок от пет години	63.00лв годишен наем
6.	Част от ПИ 000515 в землището на с.Ягодово, местност „Дъба”, с площ 1152 кв.м за пчелин	ПИ 000515 в землището на с.Ягодово, местност Дъба	Тодор Василев Паунов	15.05.2014г. за срок от пет години	63.00лв годишен наем
7.	Помещения в административна сграда с обща площ от 52.08 кв.м	УПИ V-фурна от кв.56	ППЗК „Бъдеще”	03.05.2016г. за срок от 5 години	137.50лв месечен наем

С. СКОБЕЛЕВО

№ по ред	Вид и описание на обекта	Местонахождение	Наемател	Срок на договора	Размер на месечния наем
1.	Помещение в двуетажна масивна сграда – кметство с площ от 10 кв.м	УПИ VII-кметство, читалище, църква от кв.12	„БТК” ЕАД	30.10.2013г. за срок от 5 години	600.00лв

Общински имоти, отдадени под наем за медицинско обслужване

С. БЕ Л А Щ И Ц А

№ по ред	Вид и описание на обекта	Местонахождение	Наемател	Срок на договора	Размер на месечния наем
1	2	3	4	5	6
1.	Лекарски кабинет с площ от 13,60 кв.м., женска и детска	Находящ се в Здравно заведение с. Белащица	ЕТ”КОССОТ-д-р Костадин Сотиров-	02.07.2007 г.- за срок от 10г.	72,36 лв. месечен наем




	консултация-16,60 кв.м.,манипулационна от 5,50 кв.м, чакалня-17,25 кв.м, санитарен възел-2,35 кв.м.- обща площ от 55,30 кв.м		АИПППДМ"		
3.	Лекарски кабинет с площ от 20,65 кв.м., манипулационна от 13,55 кв.м, чакалня-6,80 кв.м, санитарен възел-2,10 кв.м.- обща площ от 43,10 кв.м	Находящ се в Здравно заведение с. Белащица	ЕТ"АЛБА МЕД-д-р Александра Багрова-АИПППДМ",ЕТ	02.07.2007 г.- за срок от 10г.	51,72 лв. месечен наем
4.	Стом. кабинет, чакалня и сан.възел с обща площ 24.70кв.м	УПИ XVI-комбинирана административна сграда от кв.6	„Никодент 2014 – АИПППДМ" ЕООД	09.01.2015г. За срок от 5 години	60.00лв На месец

БРАНИПОЛЕ

№ по ред	Вид и описание на обекта	Местонахождение	Наемател	Срок на договора	Размер на месечния наем
1	2	3	4	5	6
1.	Стоматологичен кабинет с площ от 6,20 кв.м., чакалня-6,10 кв.м, санитарен възел-8,80 кв.м. - обща площ от 17,10 кв.м	Находящ се в Здравно заведение с. Брани поле	ЕТ"д-р Десислава Стоянова-АИПППСП"	29.12.2017 г.- за срок от 10г.	48.00 лв. месечен наем
2.	Стоматологичен кабинет с площ от 6,20 кв.м., чакалня-6,10 кв.м, санитарен възел-8,80 кв.м. - обща площ от 17,10 кв.м	Находящ се в Здравно заведение с. Брани поле	ЕТ „Д-р Ангелина Павлова-АИПППСП"	01.12.2017 г.- за срок от 10г.	41,54 лв. месечен наем
3.	Лекарски кабинет, чакалня и санитарен възел с обща площ 32.13 кв.м	УПИ V-здравна служба, аптека и парк от кв.13	ЕТ"Д-р Теодора Турникова – АПМП-ИП"	За срок 5 години	80.00 лв За месец
4.	Стоматологичен кабинет, чакалня и санитарен възел с обща площ 16.32кв.м	УПИ XVIII-общ.нужди от кв.31	„Д-р Мердие Иса – АИППИПДМ" ЕООД	22.07.2016г. за срок от 3 години	60.77лв месечен наем

С. БРЕСТОВИЦА

№ по ред	Вид и описание на обекта	Местонахождение	Наемател	Срок на договора	Размер на месечния наем
1	2	3	4	5	6
1.	Лекарски кабинет с площ от 13,60 кв.м.,	Находящ се в Здравно	„ АИППМП Д-р Лидия	02.07.2007 г.- за срок	66,36 лв. месечен



	женска и детска консултация-16,60 кв.м.,манипулационна от 5,50 кв.м, чакалня-17,25 кв.м, санитарен възел-2,35 кв.м.- обща площ от 55,30 кв.м	заведение с. Брестовица	Гълъбова-Манолова” ЕООД	от 10г.	наем
2.	Стоматологичен кабинет с площ от 13,40 кв.м., чакалня-17,37 кв.м, санитарен възел-2,25 кв.м. - обща площ от 33,03 кв.м	Находящ се в Здравно заведение с. Брестовица	„ТД-ДЕНТ-АГППЦДМ” ООД	02.07.2007 г.- за срок от 10г.	39,62 лв. месечен наем
3.	Лекарски кабинет с площ от14,90 кв.м.,манипулационна от 12,30 кв.м, чакалня-17,25 кв.м, санитарен възел-2,35 кв.м.- обща площ от 46,80 кв.м	Находящ се в Здравно заведение с. Брестовица	ЕТ”Мариана Томова”	02.07.2007 г.- за срок от 10г.	56,16 лв. месечен наем
4.	Стоматологичен кабинет с площ от 20,70 кв.м., чакалня-17,38 кв.м, санитарен възел-2,25 кв.м. - обща площ от 40,33 кв.м	Находящ се в Здравно заведение с. Брестовица	„Мастердент д-р Пламен Чакъров”	30.11.2017 г.- за срок от 3г.	92.66 лв. месечен наем

С. БРЕСТНИК

№ по ред	Вид и описание на обекта	Местонахождение	Наемател	Срок на договора	Размер на месечния наем
1	2	3	4	5	6
1.	Лекарски кабинет с площ от12,40 кв.м., манипулационна от 11 кв.м, чакалня- 6 кв.м, санитарен възел-4 кв.м.- обща площ от 37,90 кв.м	Находящ се в с. Брестник –парцел IV-за поща и СНС в кв. 43	ЕТ”д-р Соня Ганчева-Жилова – АИППМП”	01.12.2017 г.- за срок от 10г.	98.78 лв. месечен наем
2.	Стоматологичен кабинет с площ от 15кв.м., чакалня-11 кв.м, санитарен възел-4 кв.м.- обща площ от 30 кв.м	Находящ се в с.Брестник – парцел IV-за поща и СНС в кв. 43	ЕТ”д-р Здравка Пенова – АИППСП”	01.12.2017 г.- за срок от 10г.	88.20 лв. месечен наем
3.	Лекарски кабинет с площ от 16,20 кв.м, манипулационна с площ от 12,40 кв.м,женска консултация с площ от 11,40 кв.м, детска	Находящо се в масивна триетажна комбинирана сграда в УПИ IV- за поща и СНС кв.43	ЕТ „д-р Юлиана Шопова-АИППМП”	От 27.03.2013г. за срок от 10г.	261,00 лв. месечна наемна цена




	консултация с площ от 11,90 кв.м, чакалня-6 кв.м, санитарен възел-4 кв.м, перално помещение-2,50кв.м или обща площ на помещенията от 68,90 кв.м				
--	--	--	--	--	--

С. ЗЛАТИ ТРАП

№ по ред	Вид и описание на обекта	Местонахождение	Наемател	Срок на договора	Размер на месечния наем
1	2	3	4	5	6
1.	лекарски кабинет с площ от 17.40 кв.м., манипулационна от 15.40 кв.м, ½ и.ч. от чакалня-5.60 кв.м, 1/2 и.ч. от санитарен възел-2,60 кв.м., фойе -5,80 обща площ от 37,40 кв.м	Находящ се в УПИ XIII-общ. център в кв.1	ЕТ"д-р Георги Иванов Гамишев-АИППМП"	02.07.2007 г.- за срок от 10г.	44,88 лв. месечен наем
2.	лекарски кабинет с площ от 17.40 кв.м., манипулационна от 15.40 кв.м, ½ и.ч. от чакалня-5.60 кв.м, 1/2 и.ч. от санитарен възел-2,60 кв.м., фойе -5,80 обща площ от 37,40 кв.м	Находящ се в УПИ XIII-общ. център в кв.1	ЕТ"д-р Десислава Николова Арабаджиева-АИППМП"	20.06.2017г за срок от 3 години	75,17лв месечен наем
3.	Стоматологичен кабинет с площ от 17,40 кв.м., чакалня-5,60 кв.м, санитарен възел-2,60 кв.м., антре-5,80кв.м.- обща площ от 31,50 кв.м	Находящ се в УПИ XIII-общ. център в кв.1	ЕТ"д-р Петър Богданов Кръстев - АИППСП"	02.07.2007 г.- за срок от 10г.	37,80 лв. месечен наем

С. КАДИЕВО

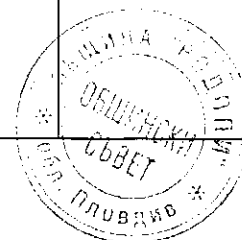
№ по ред	Вид и описание на обекта	Местонахождение	Наемател	Срок на договора	Размер на месечния наем
1	2	3	4	5	6
1.	Лекарски кабинет с площ от 23,40 кв.м., санитарен възел 7,60 кв.м., женска и детска консултация- 45,20, чакалня- 21 кв.м., манипулационна	Здравна служба с. Кадиево	ЕТ"д-р Атанас Димов-АИППМП"	14.11.2011 г.- за срок от 10г.	136,20 лв. месечен наем



	от 12,40 кв.м, антре с площ 3,60.- обща площ от 113,50 кв.м				
2.	Стоматологичен кабинет с площ от 17,60 кв.м., чакалня-21 кв.м, санитарен възел-7,60 кв.м., антре-3,60кв.м .- обща площ от 49,80 кв.м	Здравна служба с. Кадиево	ЕТ”д-р Людмила Спасова-АИПППДМ”	08.07.2011 г.- за срок от 10 г.	59,76 лв. месечен наем

С. МАРКОВО

№ по ред	Вид и описание на обекта	Местонахождение	Наемател	Срок на договора	Размер на месечния наем
1	2	3	4	5	6
1.	Тавански етаж от сграда-здравен дом с обща площ 170,74 кв.м.	УПИ II-здравен дом от кв.44	ЕТ”д-р Пенка Касабова-АИПППДМ”	18.02.2008 г.- за срок от 10 г.	125,00 лв. месечен наем
2.	Стоматологичен кабинет с площ от 26,00 кв.м., чакалня-5,00 кв.м, санитарен възел-2,50 кв.м. .- обща площ от 33,50 кв.м	УПИ II-здравен дом от кв.44	АГППСП Студио Дентика”	05.01.2009 г.- за срок от 10 г.	40,20 лв. месечен наем
3	Стоматологичен кабинет с площ от 16,00 кв.м., манипул. 16,5 кв.м., чакалня-5,00 кв.м, санитарен възел-2,50 кв.м. .- обща площ от 40,00 кв.м	Находящ на втори етаж на Здравно заведение с.Марково	ЕТ”д-р Славка Пенева - АИПППСП”	02.07.2007 г.- за срок от 10г.	48,00 лв. месечен наем
4.	лекарски кабинет с площ от 18 кв.м., манипулационна от 12 кв.м, ½ и.ч. от чакалня-7,5 кв.м, 1/2 и.ч. от санитарен възел-2,30 кв.м., женска и детска консултация на 2-ри етаж-16 кв.м - обща площ от 56,00 кв.м	Находящ в Здравно заведение с.Марково	ЕТ”д-р Ирена Аргирова - АИПППМП”	02.07.2007 г.- за срок от 10г.	67,20 лв. месечен наем
5.	Стоматологичен кабинет, чакалня и сан. възел с обща площ 46.65 кв.м	Сграда с идентификатор 47295.124.1267.1 в ПИ с идентификатор № 47295.124.1267 по КККР	ЕТ „АИПППДМ – Д-р Пенка Касабова”	За срок от 5 години	120.00лв За месец




С.ОРИЗАРИ

№ по ред	Вид и описание на обекта	Местонахождение	Наемател	Срок на договора	Размер на месечния наем
1	2	3	4	5	6
1.	Лекарски кабинет с площ от 5,50 кв.м., манипулационна от 4,25 кв.м, чакалня-6,80 кв.м, санитарен възел-2,30 кв.м.- обща площ от 18,85 кв.м	Находящ се в Здравно заведение с. Оризари	ЕТ"д-р Георги Иванов Гамишев"	02.07.2007 г.- за срок от 10г.	22,62 лв. месечен наем
2.	½ и.ч. от лекарски кабинет с площ от 11,00 кв.м., ½ и.ч. от манипулационна от 8,50 кв.м, ½ и.ч. от чакалня-13,60 кв.м, 1/3 и.ч. от санитарен възел-2,30 кв.м.- обща площ от 18,85 кв.м	Находящ се в Здравна служба от кв.13, с. Оризари	Д-р Десислава Николова Арабаджиева	02.02.2009 г.- за срок от 10г.	30,00 лв. месечен наем
3.	Стоматологичен кабинет с площ от 10,20 кв.м., чакалня-15,80 кв.м, санитарен възел-2,30 кв.м. - обща площ от 28,30 кв.м	Находящ се в Здравна служба от кв.13, с. Оризари	ЕТ"д-р Радостина Щерева-АИПППДМ"	02.07.2007 г.- за срок от 10г.	33,96 лв. месечен наем

С.УСТИНА

№ по ред	Вид и описание на обекта	Местонахождение	Наемател	Срок на договора	Размер на месечния наем
1	2	3	4	5	6
1.	Лекарски кабинет с площ от 9,40 кв.м., санитарен възел 2,3 кв.м. от 1-ви етаж, женска и детска консултация-15,40, лекарски кабинет-13,40 кв.м., чакална-1,2 кв.м., кв.м., манипулационна от 13,40 кв.м, чакалня-17,25 кв.м, санитарен възел-2,3 кв.м от 2-ри етаж-обща площ от 62,80 кв.м	УПИ I-здравен дом от кв.33	ЕТ"д-р Пантелей Тодоров – АИПППМП"	08.07.2011 г.- за срок от 10 г.	75,36 лв. месечен наем
2.	Стоматологичен кабинет с площ от 22,05 кв.м., чакалня-18,90 кв.м,- обща площ от 40,95 кв.м	УПИ I-училище от кв.7	„Видент-М – АИПППМП"ООД	01.04.2016г.- за срок от 3 г.	98,16 лв. месечен наем



3.	Лекарски кабинет с площ от 11,40 кв.м., манипулационна с площ от 13,40 кв.м., санитарен възел и чакалня с обща площ от 41,90 кв.м	Находящ в Здравно заведение	ЕТ" Русилена д-р Атанас Насков – АИПППМП"	02.07.2007 г.- за срок от 10г.	50,28 лв. месечен наем
4.	Лекарски кабинет с площ от 13,40 кв.м., санитарен възел 2,20 кв.м. от 1-ви етаж, кабинет-13,40, чакална-1,20 кв.м., 2-ри етаж- обща площ от 48,60 кв.м	Находящ в Здравно заведение	ЕТ" д-р Атанас Манов – АИПППМП"	02.07.2007 г.- за срок от 10г.	58,32 лв. месечен наем

С. ЯГОДОВО

№ по ред	Вид и описание на обекта	Местонахождение	Наемател	Срок на договора	Размер на месечния наем
1.	Лекарски кабинет с площ 28,60 кв.м, манипулационна – 10,60 кв.м, чакалня – 5,60 кв.м, санитарен възел – 2,00 кв.м или обща площ 46,80 кв.м	УПИ I от кв.20 първи етаж на здравна служба	ЕТ „Д-р Божил Тошев – АИПППМП"	От 01.12.2017г. за срок от 10 години	122,30лв месечен наем
2.	Помещение за административна дейност с площ от 43.30 кв.м	УПИ I от кв.20 втори етаж на здравна служба	ЕТ „Д-р Божил Тошев – АИПППМП"	От 17.09.2015г.. за срок от 5 години	99.12лв Месечен наем
3.	Лекарски кабинет с площ 14,40 кв.м, манипулационна – 8,00 кв.м, чакалня-17,60 кв.м, санитарен възел – 2,00 кв.м или обща площ – 44,00 кв.м	УПИ I от кв.20 втори етаж на здравна служба	ЕТ „Д-р Екатерина Дюлгерова – АИПППМП"	От 01.12.2017г. за срок от 10 години	106,32лв месечен наем
4.	Стоматологичен кабинет, чакалня и санитарен възел с обща площ от 27.25 кв.м	УПИ VI-здравен дом и аптека от кв.56	„АИПППДМ – д-р Стелиян Стойчев"	15.10.2015г. за срок от 5 години	100.00лв месечен наем

1.2.Приходи от продажби:

През 2017 година са реализирани приходи от продажба на имоти, общинска собственост в размер на 367860.40 лв. , както следва:

Продажба на земя – 281910.40 лв.

Продажба на сгради – 85950,00 лв

Очакваните приходи от продажби на имоти, общинска собственост през 2018 година са в размер на 500 000,00 лв.

Продажби на сгради – 200 000,00лв



Продажби на земя - 300 000,00 лв.

1.3 Общински концесии

Регистрирани са два броя общински концесии, както следва:

Особено право на ползване за футболен стадион, върху имот № 030005, находящ се в землището на с. Брестник, местност „Често ореше-вишни“, с начин на трайно ползване: лека атлетика, футбол с площ от 19,500 дка на ФК „Брестник-2004“ с Договор за концесия от 13.12.2004 г. Срокът на концесията е 25 години при годишно концесионно възнаграждение от 1 500,00 лв.

Особено право на ползване на спортен обект футболен стадион общинска публична собственост, планоснимачен номер 56 от парцел I-спортен комплекс, кв.34 по регулационния план на с.Марково, одобрен със заповед №573/1974г.и представляващ поземлен имот №47295.234.1240 по кадастралната карта на с.Марково одобрена със заповед №РД-18-85/06.12.2007г. на ИД на АГКК-София с Договор за концесия от 21.10.2016г. Срокът на концесията е 35 години при годишно концесионно възнаграждение в размер на 4000 сgratisен период от 36 месеца.

2. Прогноза за необходимите разходи, свързани с придобиването, управлението и разпореждането с общински имоти през 2018 г.
 - 2.1 Възлагане и изготвяне на пазарни оценки на недвижими имоти на оценител – 20 000,00 лв.;
 - 2.2 Публикации на обяви за провеждане на търгове и конкурси в национални и местни ежедневници – 15 000,00 лв.
 - 2.3 Издаване на скици и удостоверения-характеристики, вписване на имоти в ОСЗ „Родопи“ и АГКК - Пловдив – 15 000,00 лв.
 - 2.4 Въвод във владение – 20 000,00 лв.
 - 2.5 Маркиране и други мероприятия – 20 000,00 лв.
 - 2.6 Застраховане на имоти – публична общинска собственост – 20 000,00 лв.
 - 2.7 Трасиране на имоти – 15 000,00 лв.
 - 2.8 Отчуждаване на имоти/ части от имоти, разширяване на гробищни паркове, смяна на статут на имоти – 140 000,00 лв.

Общо разходи: 265 000,00 лева

II. ОПИСАНИЕ НА ИМОТИТЕ, КОИТО ОБЩИНАТА ИМА НАМЕРЕНИЕ ДА ПРЕДЛОЖИ ЗА ПРЕДОСТАВЯНЕ ПОД НАЕМ, ЗА ПРОДАЖБА, ЗА УЧРЕДЯВАНЕ НА ОГРАНИЧЕНИ ВЕЩНИ ПРАВА И ЗА ПРЕДОСТАВЯНЕ НА КОНЦЕСИЯ

1.Описание на имоти, които общината има намерение да предостави под наем:

- с. Оризари, помещение с площ от 17 кв.м. в административна сграда в УПИ X, кв.1
- с.Устина, незастроен терен с площ от 4 кв.м, находящ се в УПИ I-281 от кв.46, записан под №10 в схемата за преместваеми съоръжения
- с.Марково, незастроен терен под №19 в схемата за преместваеми съоръжения;
- с.Марково, незастроен терен под №2 в схемата за преместваеми съоръжения;
- с. Цалалица, незастроен терен с площ от 10 кв.м. в УПИ I-училище, кв.38;
- с.Храбрино, стоматологичен кабинет в здравна служба, УПИ XII, кв.16
- с. Ягодово, ученически стол с площ от 129 кв.м. в УПИ –Детски ясли, кв.71
- с. Първенец, незастроени терени под №№1, 2, 3, 4 по схемата за преместваеми съоръжения;



2.Описание на имотите, които общината има намерение да предложи за продажба на основание чл.35 ал.1 от ЗОС:

С. БЕЛАЩИЦА 03304

№	ИМОТ №	МЕСТНОСТ	НАЧИН ТР.ПОЛЗВАНЕ	КАТ.	ПЛОЩ /ДКА/
1.	21.71	ПЧЕЛИНА	ИЗОСТАВЕНА НИВА	IV	3,153
2.	14.126	СВ.НИКОЛА	ГОРА В ЗЕМ.ЗЕМЯ	V	2.262

С. БОЙКОВО 05150


№	ИМОТ №	МЕСТНОСТ	НАЧИН ТР.ПОЛЗВАНЕ	КАТ.	ПЛОЩ /ДКА/
1.	2.564	ДРУМА	НИВА	VII	0.508
2.	41.3	КЕЛЕВОТО	ГОРА В ЗЕМ.ЗЕМИ	X	9.573
3.	41.6	КЕЛЕВОТО	ГОРА В ЗЕМ.ЗЕМИ	X	6.783
3.	66.26		§4		0,560
4.	62.31	М. КУМАНИЦА II	§4		1.560
5.	65.172	ГОРЕН ПЛОЧНИК	§4		0.421
6.	65.173	ГОРЕН ПЛОЧНИК	§4		0.631
7.	65.175	ГОРЕН ПЛОЧНИК	§4		0.500
8.	65.176	ГОРЕН ПЛОЧНИК	§4		0.531
9.	65.168	ГОРЕН ПЛОЧНИК	§4		0.347
10.	65.169	ГОРЕН ПЛОЧНИК	§4		0.533
11.	54.127	ГОРНО КРАИЩЕ	§4		1.981
12.	54.130	ГОРНО КРАИЩЕ	§4		0.539
13.	54.162	ГОРНО КРАИЩЕ	§4		0.553
14.	54.132	ГОРНО КРАИЩЕ	§4		0.562

С. БРАНИПОЛЕ 06077

№	ИМОТ №	МЕСТНОСТ	НАЧИН ТР.ПОЛЗВАНЕ	КАТ.	ПЛОЩ /ДКА/
1.	10.501	ПЕРЕТО	НИВА	III	0.556

С. БРЕСТНИК 06477

№	ИМОТ №	МЕСТНОСТ	НАЧИН ТР.ПОЛЗВАНЕ	КАТ.	ПЛОЩ /ДКА/
1.	-	-	-	-	-
2.	33.94	КАЛУДНИЦА	НИВА	IV	1.772
3.	46.85	МАНАСТИРА	§4		0,676
4.	46.111	МАНАСТИРА	§4		0,454
5.	46.169	МАНАСТИРА	§4		0,600
6.	46.168	МАНАСТИРА	§4		0,463
7.	46.160	МАНАСТИРА	§4		0,568
8.	46.209	МАНАСТИРА	§4		0,491
9.	46.231	МАНАСТИРА	§4		1,203
10.	47.35	НАД ДИГАТА	§4		0,380
11.	47.159	НАД ДИГАТА	§4		0,323



12.	48.16	ВАРНИК	§4	0.461
13.	48.20	ВАРНИК	§4	1.122
14.	48.24	ВАРНИК	§4	0.804
15.	48.67	ВАРНИК	§4	0.363
16.	48.82	ВАРНИК	§4	0.875
17.	51.18	РЪЖЕВА МОГИЛА	§4	1.368
18.	51.32	РЪЖЕВА МОГИЛА	§4	1.577
19.	52.35	ЧЕРВЕНАКА	§4	0.543
20.	52.36	ЧЕРВЕНАКА	§4	0.173
21.	52.42	ЧЕРВЕНАКА	§4	0.435
22.	52.44	ЧЕРВЕНАКА	§4	0.462
23.	52.48	ЧЕРВЕНАКА	§4	0.393
24.	52.49	ЧЕРВЕНАКА	§4	0.591
25.	52.50	ЧЕРВЕНАКА	§4	1.051
26.	52.51	ЧЕРВЕНАКА	§4	0.591
27.	52.52	ЧЕРВЕНАКА	§4	0.433
28.	52.54	ЧЕРВЕНАКА	§4	0.509
29.	50.32	БАБИНА ВОДА	§4	2.061

С. БРЕСТОВИЦА 06505


№	ИМОТ №	МЕСТНОСТ	НАЧИН ТР.ПОЛЗВАНЕ	КАТ.	ПЛОЩ /ДКА/
1.	60.214	ЧУЧУРА	НИВА	VII	0.729

С. ДЕДЕВО 20523

№	ИМОТ №	МЕСТНОСТ	НАЧИН ТР.ПОЛЗВАНЕ	КАТ.	ПЛОЩ /ДКА/
1.	1.308	БОНИЛОВО	ИЗОСТАВ.ТР.НАС.	VIII	3.847
2.	14.108	МЕШЕЛЪК	ИЗОСТАВ.ТР.НАС.	VIII	3.536
3.	20.35	ПОПОВИ ЛИВАДИ	ИЗОСТАВ.ТР.НАС.	VIII	13.284
4.	721.414	§4			0.460
5.	721.309		§4		0.560
6.	721.526	БУЧЕ	§4		1.180
7.	721.729	БУЧЕ	§4		3.019
8.	721.737	БУЧЕ	§4		0.624
9.	722.244	ВТОРИ УЧАСТЪК-ДУЛЧОВ	§4		2.899
10.	724.340	БОНИЛОВО	§4		2.042
11.	721.844	ВАДА	§4		2.190
12.	721.739	БУЧЕ	§4		0.477
13.	703.023	СВ.ПЕТЪР	§4		0.282

С. ИЗВОР 32408

№	ИМОТ №	МЕСТНОСТ	НАЧИН ТР.ПОЛЗВАНЕ	КАТ.	ПЛОЩ /ДКА/
1.	17.21	ЕРИТЕ	ЛОЗЕ	VII	0.953
2.	26.3	СЛАТИНА	НИВА	VIII	3.751
3.	51.22	БЯЛ КАМЪК	НИВА	VIII	1.747
4.	25.63	КЪРВАВА МОГИЛА	НИВА	VIII	2.925
5.	22.99	ВИСОКИ ГРОБЕ	ИЗОСТАВЕНА НИВА	VIII	9.186



6.	22.16	ГОРНА МАХАЛА	НИВА	VIII	0.068
7.	14.36	КЕНАНСКОТО	ИЗОСТАВЕНА НИВА	VIII	1.635
8.	23.11	ИЗВОРИЩИЦА	ИЗОСТАВЕНА НИВА	VIII	0.881
9.	32.19	РУНЕВИЦА	ИЗОСТАВЕНА НИВА	VII	1.057
10.	29.236	БЯЛ КАМЪК	ИЗОСТАВЕНА НИВА	VI	17.830
11.	35.365	ВИСОКИ ГРОБЕ	ИЗОСТАВЕНА НИВА	VIII	6.375
12.	35.369	ВИСОКИ ГРОБЕ	ИЗОСТАВЕНА НИВА	VIII	7.634
13.	46.392	ДОБРАНЕЦ	НИВА	VIII	2.663
14.	34.107	ДОБРАНЕЦ	НИВА	VIII	4.610
15.	22.19	ДЪЛБОКИЯ ПЪТ	НИВА	VIII	3.137
16.	22.22	ДЪЛБОКИЯ ПЪТ	НИВА	VIII	0.148
20.	23.32	ИЗВОРИЩИЦА	ИЗОСТАВЕНА НИВА	VIII	0.699
21.	23.34	ДЪЛБОКИЯ ПЪТ	ИЗОСТАВЕНА НИВА	VIII	0.827
22.	33.31	СВ. БОГОРОДИЦА	ИЗОСТАВЕНА НИВА	VI	0.245
23.	10.88	СИН БРЯГ	ИЗОСТАВЕНА НИВА	VIII	6.659
24.	10.89	РАВНИШКИТЕ	ИЗОСТАВЕНА НИВА	VI	2.237
25.	10.90	РАВНИШКИТЕ	ИЗОСТАВЕНА НИВА	VI	0.530
26.	10.141	ГОВРОВО	ИЗОСТАВЕНА НИВА	X	0.671
27.	10.142	ГОВРОВО	ИЗОСТАВЕНА НИВА	VI	0.902
28.	10.144	ГОВРОВО	ИЗОСТАВЕНА НИВА	X	1.161
29.	10.170	БЪРДА	ИЗОСТАВЕНА НИВА	VIII	1.320
30.	19.101	ГРАДЕЦ	ЛОЗЕ	VII	0.202
31.	36.90	РУНЕВИЦА	НИВА	VIII	0.102
32.	43.175	САБАКОВА НИВА	ОВОЩНА ГРАДИНА	VII	0.079
33.	43.182	САБАКОВА НИВА	ОВОЩНА ГРАДИНА	VII	0.200
34.	44.194	РУНЕВИЦА	ОВОЩНА ГРАДИНА	VIII	0.503
35.	45.67	СКАЧА РЕКА	ОВОЩНА ГРАДИНА	VII	1.968
36.	46.66	БАТАЛОВО	ОВОЩНА ГРАДИНА	VII	0.099

С. КАДИЕВО 35095

№	ИМОТ №	МЕСТНОСТ	НАЧИН ТР.ПОЛЗВАНЕ	КАТ.	ПЛОЩ /ДКА/
1.	8.130	МОГИЛАТА	НИВА	V	0.307

С. КРУМОВО 400004

№	ИМОТ №	МЕСТНОСТ	НАЧИН ТР.ПОЛЗВАНЕ	КАТ.	ПЛОЩ /ДКА/
1.	70.131	-----	ДР. ИЗОСТ. НИВА	IV	4.500

С. ЛИЛКОВО 43671

№	ИМОТ №	МЕСТНОСТ	НАЧИН ТР.ПОЛЗВАНЕ	КАТ.	ПЛОЩ /ДКА/
1.	17.282	ХВОЙНАКА	ИЗОСТАВЕНА НИВА	X	0.776
2.	19.189	КРАИЩЕ	НИВА	X	4.280
3.	22.224	ШИПКОВИЦА	НИВА	X	1.205
4.	23.48	АРЛИВОТО ДЕРЕ	НИВА	X	11.491
5.	32.96	СЕЛИЩЕ	НИВА	X	3.531
6.	33.173	СВ.ДИМИТЪР	НИВА	IX	3.856
7.	33.332	ЗЛАТАРЕВ ДОЛ	НИВА	X	1.553




8.	34.103	КОИЛОВ ЧУЧУР	НИВА	X	0.429
9.	39.65	ЧЕРЕША	ИЗОСТАВЕНА НИВА	X	6.959
10.	43.77	ИВЧОВ ДОЛ	НИВА	X	1.828
11.	45.180	КУКУЛЕК	НИВА	X	0.597
12.	54.74		§4		1,096
13.	54.92		§4		0,456
14.	52.84		§4		0,645

С. МАРКОВО 47295

№	ИМОТ №	МЕСТНОСТ	НАЧИН ТР.ПОЛЗВАНЕ	КАТ.	ПЛОЩ /ДКА/
1.	14.89	ЗЕМЛИЩЕ МАРКОВО	ГОРА В ЗЕМ.ЗЕМИ		0.116
2.	22.209	ЗЕМЛИЩЕ МАРКОВО	СЕЛСКОСТ.ТЕРИТ.		0.149
3.	28.144	ЗЕМЛИЩЕ МАРКОВО	ГОРА В ЗЕМ.ЗЕМИ		0.874
4.	37.309	ЗЕМЛИЩЕ МАРКОВО	СЕЛСКОСТ.ТЕРИТ.		3.300
5.	43.549	ЗЕМЛИЩЕ МАРКОВО	СЕЛСКОСТ.ТЕРИТ.		0.027
6.	44.173	ЗЕМЛИЩЕ МАРКОВО	ГОРА В ЗЕМ.ЗЕМИ		0.313
7.	44.174	ЗЕМЛИЩЕ МАРКОВО	ГОРА В ЗЕМ.ЗЕМИ		0.279
8.	51.43	ЗЕМЛИЩЕ МАРКОВО	ГОРА В ЗЕМ.ЗЕМИ		1.965
9.	53.225	ЗЕМЛИЩЕ МАРКОВО	ГОРА В ЗЕМ.ЗЕМИ		0.214
10.	68.30	ЗЕМЛИЩЕ МАРКОВО	СЕЛСКОСТ.ТЕРИТ.		0.930
11.	69.28	ЗЕМЛИЩЕ МАРКОВО	ГОРА В ЗЕМ.ЗЕМИ		1.912
12.	71.108	ЗЕМЛИЩЕ МАРКОВО	ГОРА В ЗЕМ.ЗЕМИ		0.292
13.	116.54	БАРЧИНАТА	НИВА		2.000

С. ПЪРВЕНЕЦ 59032


№	ИМОТ №	МЕСТНОСТ	НАЧИН ТР.ПОЛЗВАНЕ	КАТ.	ПЛОЩ /ДКА/
1.	12.1	ГЕРЕНА	ГОРА В ЗЕМ.ЗЕМИ		1.140
2.	14.71		НИВА		0.547
3.	21.203	МИЧКЮРСКИ ПЪТ	ГОРА В ЗЕМ.ЗЕМИ		0.472
4.	22.43	ЯНГЪЗА	НИВА		0.313
5.	23.68	ИСАЦИТЕ	НИВА		0.245
6.	25.65	ПИЧКОВЕЦ	СЕЛСКОСТ.ТЕРИТ.		0.557
7.	28.2	ЧУКАТА ХОДЖОВО ДЕРЕ	ГОРА В ЗЕМ.ЗЕМИ		6.899
8.	28.3	ЧУКАТА ХОДЖОВО ДЕРЕ	ГОРА В ЗЕМ.ЗЕМИ		1.874
9.	28.6	ЧУКАТА ХОДЖОВО ДЕРЕ	ГОРА В ЗЕМ.ЗЕМИ		0.758
10.	28.7	ЧУКАТА ХОДЖОВО ДЕРЕ	ГОРА В ЗЕМ.ЗЕМИ		1.637
11.	28.8	ЧУКАТА ХОДЖОВО ДЕРЕ	ГОРА В ЗЕМ.ЗЕМИ		0.564
12.	28.11	ЧУКАТА ХОДЖОВО ДЕРЕ	ГОРА В ЗЕМ.ЗЕМИ		0.755
13.	28.20	ЧУКАТА ХОДЖОВО ДЕРЕ	ГОРА В ЗЕМ.ЗЕМИ		3.226
14.	28.65	ЧУКАТА ХОДЖОВО ДЕРЕ	ГОРА В ЗЕМ.ЗЕМИ		4.910
15.	28.81	ЧУКАТА ХОДЖОВО ДЕРЕ	НИВА		1.961
16.	28.82	ЧУКАТА ХОДЖОВО ДЕРЕ	СЕЛСКОСТ.ТЕРИТ.		6.296
17.	28.88	ЧУКАТА ХОДЖОВО ДЕРЕ	ГОРА В ЗЕМ.ЗЕМИ		3.241
18.	29.1	ВЕТРИЛАТА	ГОРА В ЗЕМ.ЗЕМИ		1.975
19.	29.12	ВЕТРИЛАТА	ГОРА В ЗЕМ.ЗЕМИ		28.196
20.	29.37	ВЕТРИЛАТА	ГОРА В ЗЕМ.ЗЕМИ		6.307
21.	29.39	ВЕТРИЛАТА	ГОРА В ЗЕМ.ЗЕМИ		1.831
22.	30.52	БРЕГЪТ	ГОРА В ЗЕМ.ЗЕМИ		0.859



23.	32.52	КЕШИШ ДЕРЕ	ГОРА В ЗЕМ.ЗЕМИ	3.999
24.	33.42	БОБИЩЕ	ГОРА В ЗЕМ.ЗЕМИ	2.452
25.	33.43	БОБИЩЕ	ГОРА В ЗЕМ.ЗЕМИ	7.375
26.	33.54	БОБИЩЕ	ГОРА В ЗЕМ.ЗЕМИ	0.654
27.	34.95	ЧЕШМАТА	ГОРА В ЗЕМ.ЗЕМИ	1.810
28.	36.21	НАЛБАНТСКИ ГРОБ	ГОРА В ЗЕМ.ЗЕМИ	9.785
29.	38.12	ФЪРКОВЕЦ	ГОРА В ЗЕМ.ЗЕМИ	6.313
30.	40.202	ЧЕНГЕНЕ БАИР	НИВА	1.923
31.	40.209	ЧЕНГЕНЕ БАИР	НИВА	2.250
32.	40.228	ЧЕНГЕНЕ БАИР	НИВА	3.406
33.	40.237	ЧЕНГЕНЕ БАИР	НИВА	6.491
34.	40.243	ЧЕНГЕНЕ БАИР	НИВА	1.220
35.	40.258	ЧЕНГЕНЕ БАИР	НИВА	0.370
36.	43.22	ЧУКАТА ХОДЖОВО ДЕРЕ	ГОРА В ЗЕМ.ЗЕМИ	2.669
37.	44.12	ЧУКАТА ХОДЖОВО ДЕРЕ	ГОРА В ЗЕМ.ЗЕМИ	6.575
38.	44.13	ЧУКАТА ХОДЖОВО ДЕРЕ	ГОРА В ЗЕМ.ЗЕМИ	1.673
39.	44.14	ЧУКАТА ХОДЖОВО ДЕРЕ	ГОРА В ЗЕМ.ЗЕМИ	1.060
40.	44.15	ЧУКАТА ХОДЖОВО ДЕРЕ	ГОРА В ЗЕМ.ЗЕМИ	2.128
41.	46.31	ЧЕНГЕНЕ БАИР	ГОРА В ЗЕМ.ЗЕМИ	10.880
42.	46.33	ЧЕНГЕНЕ БАИР	ГОРА В ЗЕМ.ЗЕМИ	0.768
43.	47.13	ЧЕНГЕНЕ БАИР	ГОРА В ЗЕМ.ЗЕМИ	11.038
44.	48.6	ЧУКАТА ХОДЖОВО ДЕРЕ	ГОРА В ЗЕМ.ЗЕМИ	6.279
45.	48.9	ЧУКАТА ХОДЖОВО ДЕРЕ	ГОРА В ЗЕМ.ЗЕМИ	1.058
46.	49.11	ЧУКАТА ХОДЖОВО ДЕРЕ	ГОРА В ЗЕМ.ЗЕМИ	2.390

С. СИТОВО 66651


№	ИМОТ №	МЕСТНОСТ	НАЧИН ТР.ПОЛЗВАНЕ	КАТ.	ПЛОЩ /ДКА/КВ.М/
1.	21.4	МАРТИНА	ИЗОСТАВ.ТР.НАС.	X	0.973
2.	24.182	ДОГАНДЖИКА	ИЗОСТАВ.ТР.НАС.	X	2.540
3.	24.183	ДОГАНДЖИКА	ИЗОСТАВ.ТР.НАС.	X	5.508
4.	46.27	РАМАДАНОВ КАМЪК	ИЗОСТАВ.ТР.НАС.	X	4.644
5.	1171.1	КОПРИВА	§4	X	0.593
6.	117.2	КОПРИВА	§4.	X	0.548
7.	120.1	ДО СЕЛОТО-ЮГ	§4.	X	0.328
8.	120.2	ДО СЕЛОТО-ЮГ	§4.	X	0.414
9.	120.17	ДО СЕЛОТО-ЮГ	§4	X	0.424
10.	120.22	ДО СЕЛОТО-ЮГ	§4.	X	0.650
11.	120.34	ДО СЕЛОТО-ЮГ	§4.	X	0.151
12.	1213.45	ГАРВАНОВ КАМЪК	§4	X	0.254
13.	1213.48	ГАРВАНОВ КАМЪК	§4	X	0.448
14.	116.2	КОПРИТСКО БЪРДЦЕ	§4.	X	0.103
15.	1181.69	КУКОВО ДЕРЕ И КОПРИВ	§4	X	0.361
16.	118.71	КУКОВО ДЕРЕ И КОПРИВ	§4.	X	0.357
17.	59.24	ПОКРИТАТА ВОДА	ИЗОСТАВ.ТР.НАС.	X	4.645
18.	62.131	ДАМЯНОВО КОРИТО	ИЗОСТАВ.ТР.НАС.	X	34.438
19.	1185.72	КУКОВО ДЕРЕ И КОПРИВ	§4.	X	0.403
20.	121.88	ГАРВАНОВ КАМЪК	§4.	X	0.329
21.	1201.36	ДО СЕЛОТО - ЮГ	§4	X	0.346
22.	1201.27	ДО СЕЛОТО - ЮГ	§4.	X	0.202
23.	120.7	ДО СЕЛОТО - ЮГ	§4	X	0.188



24.	120.14	ДО СЕЛОТО - ЮГ	§4.	X	0.172
25.	1185.55	КУКОВО ДЕРЕ И КОПРИВ	§4.	X	0.205
26.	1186.74	КУКОВО ДЕРЕ И КОПРИВ	§4.	X	0.877
27.	118.84	КУКОВО ДЕРЕ И КОПРИВ	§4.	X	0.718
28.	118.85	КУКОВО ДЕРЕ И КОПРИВ	§4	X	1.034
29.	118.86	КУКОВО ДЕРЕ И КОПРИВ	§4.	X	0.765
30.	118.87	КУКОВО ДЕРЕ И КОПРИВ	§4	X	0.474
31.	118.88	КУКОВО ДЕРЕ И КОПРИВ	§4.	X	1.793
32.	118.89	КУКОВО ДЕРЕ И КОПРИВ	§4.	X	0.299
33.	118.90	КУКОВО ДЕРЕ И КОПРИВ	§4	X	0.628
34.	118.91	КУКОВО ДЕРЕ И КОПРИВ	§4	X	4.157
35.	118.92	КУКОВО ДЕРЕ И КОПРИВ	§4	X	2.276
36.	118.93	КУКОВО ДЕРЕ И КОПРИВ	§4.	X	1.587
37.	118.94	КУКОВО ДЕРЕ И КОПРИВ	§4	X	7.488
38.	116.26	КОПРИТСКО БЪРДЦЕ И К	§4.	X	2.047
39.	116.27	КОПРИТСКО БЪРДЦЕ И К	§4	X	0.559
40.	116.28	КОПРИТСКО БЪРДЦЕ И К	§4	X	0.969
41.	121.95	ГАРВАНОВ КАМЪК	§4	X	1.442
42.	1211.86	ГАРВАНОВ КАМЪК	§4	X	0.654
43.	120.37	ДО СЕЛОТО-ЮГ	§4.	X	1.117
44.	79.19	УХЛЯВИ	ИЗОСТАВ.ТР.НАС.	X	4.771
45.	83.8	СТУДЕНА ВОДА	ИЗОСТАВ.ТР.НАС.	X	11.596
46.	93.17	КОРИЯТА (БАШ МАНДРА)	ИЗОСТАВ.ТР.НАС.	X	7.296
47.	100.67	УЧЕРКВИ	НИВА	X	0.839
48.	101.39	БЪРЧОВИЦА	ИЗОСТАВ.ТР.НАС.	X	1.162
49.	108.11	КОРИЯТА (БАШ МАНДРА)	ИЗОСТАВ.ТР.НАС.	X	2.566
50.	108.13	КОРИЯТА (БАШ МАНДРА)	ИЗОСТАВ.ТР.НАС.	X	1.361
51.	УПИ 1 – ХОТЕЛ РЕСТОРАНТ, ВЕДНО СЪС СГРАДА	КВ.9			455КВ.М. ЗЕМЯ И 340КВ.М.СГРАДА

С. СКОБЕЛЕВО 66809


№	ИМОТ №	МЕСТНОСТ	НАЧИН ТР.ПОЛЗВАНЕ	КАТ.	ПЛОЩ /ДКА/
1.	3.19	МАЧИВОТО	НИВА	X	21.640
2.	6.127	КЪРПАЧА	НИВА	VIII	2.393
3.	8.17	МЕМЕКОВИЦА	НИВА	IX	3.317
4.	9.91	КЕРИМОВОТО	НИВА	IX	3.583
5.	23.80	ДЖАНКОВИЦА	НИВА	IX	0.716
6.	23.81	ДЖАНКОВИЦА	НИВА	IX	1.033
7.	10.48	ДЖАНКОВИЦА	НИВА	IX	2.204
8.	10.49	ДЖАНКОВИЦА	НИВА	IX	2.429
9.	10.50	ДЖАНКОВИЦА	НИВА	IX	7.525
10.	10.51	ДЖАНКОВИЦА	НИВА	IX	2.986
11.	10.62	ДЖАНКОВИЦА	НИВА	IX	1.129
12.	11.24	ПОПОВА ШАПКА	НИВА	IX	0.686
13.	11.25	ПОПОВА ШАПКА	НИВА	IX	0.349
14.	11.35	ПОПОВА ШАПКА	НИВА	IX	1.372
15.	11.59	ПОПОВА ШАПКА	НИВА	IX	1.127



16.	11.65	ПОПОВА ШАПКА	НИВА	IX	0.894
17.	11.67	ПОПОВА ШАПКА	НИВА	IX	2.302
18.	12.108	УЩЕЛИЦА	НИВА	IX	1.042
19.	12.125	УЩЕЛИЦА	НИВА	IX	4.230
20.	13.84	РУСИНА БОРЦЕ	НИВА	VIII	2.262
21.	14.12	КАЛУГЕРИЦА	НИВА	VIII	7.084
22.	14.99	КАЛУГЕРИЦА	НИВА	VIII	2.956
23.	15.125	ПАНОВОТО	НИВА	VIII	6.693
24.	15.135	ПАНОВОТО	НИВА	VIII	0.369
25.	15.151	ПАНОВОТО	НИВА	VIII	5.956
26.	15.175	ПАНОВОТО	НИВА	VIII	4.502
27.	16.3	КОЛАЧЕВОТО	НИВА	VIII	0.745
28.	16.17	КОЛАЧЕВОТО	НИВА	VIII	1.912
29.	16.20	КОЛАЧЕВОТО	НИВА	VIII	0.773
30.	16.24	КОЛАЧЕВОТО	НИВА	VIII	7.266
31.	323.23	ОБЧ. ЛИВАДЕ	НИВА	IX	6.091
32.	17.35	ОБЧ. ЛИВАДЕ	НИВА	IX	2.969
33.	17.46	ОБЧ. ЛИВАДЕ	НИВА	IX	4.061
34.	17.47	ОБЧ. ЛИВАДЕ	НИВА	IX	4.196
35.	19.22	ПРОЛУКА	НИВА	X	5.003
36.	310.22	СТАР. ХАРМАНИ	НИВА	X	3.406
37.	310.24	КУРДЕЛЕВА КАБА	НИВА	X	1.302
38.	310.25	КУРДЕЛЕВА КАБА	НИВА	X	6.891
39.	310.28	КУРДЕЛЕВА КАБА	НИВА	VIII	4.276
40.	310.26	КУРДЕЛЕВА КАБА	НИВА	X	1.608
41.	310.27	КУРДЕЛЕВА КАБА	НИВА	X	5.360
42.	324.96	БЛАТОТО	НИВА	X	6.282
43.	21.20	БЛАТОТО	НИВА	X	3.233
44.	327.35	РАВН. БУКАК	НИВА	X	6.914
45.	327.38	РАВН. БУКАК	НИВА	X	3.199
46.	22.92	КЪДРИ СОПОТ	НИВА	X	1.205
47.	339.15	ТЕР. ПОЛЯНА	НИВА	X	3.831
48.	23.13	БЛАТОТО	НИВА	X	6.681
49.	26.3	ЧУКАЛА	НИВА	X	1.097
50.	26.4	ЧУКАЛА	НИВА	X	2.300

С. УСТИНА 75188

№	ИМОТ №	МЕСТНОСТ	НАЧИН ТР.ПОЛЗВАНЕ	КАТ.	ПЛОЩ /ДКА/
1.	24.24	ЧОБАНКА	ГОРА В ЗЕМ.ЗЕМИ	VIII	6.615
2.	25.21	ГИЧЕВА ВОДЕНИЦА	ГОРА В ЗЕМ.ЗЕМИ	VIII	10.980
3.	25.22	ГИЧЕВА ВОДЕНИЦА	ГОРА В ЗЕМ.ЗЕМИ	VIII	3.268
4.	25.24	ГОРКАТА	ГОРА В ЗЕМ.ЗЕМИ	VIII	5.186
5.	25.27	ГИЧЕВА ВОДЕНИЦА	ГОРА В ЗЕМ.ЗЕМИ	VIII	2.021
6.	27.28	ВОЛГИ	ГОРА В ЗЕМ.ЗЕМИ	VIII	0.772
7.	702.1	ВАРВАРА	§4		0,598
8.	702.2	ВАРВАРА	§4		0,982
9.	702.7	ВАРВАРА	§4		0,362
10.	702.12	ВАРВАРА	§4		1,194
11.	702.14	ВАРВАРА	§4		1,216
12.	702.17	ВАРВАРА	§4		1,583



13.	702.20	ВАРВАРА	§4	1.447
14.	702.21	ВАРВАРА	§4	1.319
15.	702.22	ВАРВАРА	§4	0.693
16.	701.260	ПАДЕНИЦА		3.465
17.	701.9	МАНДЖЕВЕЦ	§4	4.000
18.	701.14	КАРАСУЛАН	§4	3.996
19.	701.28	КАРАСУЛАН	§4	0.781
20.	701.32	МАНДЖЕВЕЦ	§4	5.264
21.	701.44	БЕЛИЯ ПЪТ	§4	1.693
22.	701.58	МАНДЖЕВЕЦ	§4	0.990
23.	701.50	МАНДЖЕВЕЦ	§4	0.793
24.	701.61	МАНДЖЕВЕЦ	§4	0.408
25.	701.63	МАНДЖЕВЕЦ	§4	0.782
26.	701.64	МАНДЖЕВЕЦ	§4	0.572
27.	701.67	ЧУЧУРА	§4	1.586
28.	701.69	ЧУЧУРА	§4	1.298
29.	701.70	ЧУЧУРА	§4	0.755
30.	701.72	ЧУЧУРА	§4	2.176
31.	701.73	ЧУЧУРА	§4	0.501
32.	701.77	ЧУЧУРА	§4	0.876
33.	701.82	БАТАЛЪКА	§4	1.072
34.	701.83	МАНДЖЕВЕЦ	§4	5.978
35.	701.270	ТЕПЕТО	§4	2.100
36.	701.212	МАНДЖЕВЕЦ	§4	2.025
37.	701.89	МАНДЖЕВЕЦ	§4	2.624
38.	701.93	МАНДЖЕВЕЦ	§4	1.773
39.	701.95	МАНДЖЕВЕЦ	§4	1.476
40.	701.107	СИНЯ ВОДА	§4	0.684
41.	701.108	МАНДЖЕВЕЦ	§4	0.709
42.	701.109	СИНЯ ВОДА	§4	0.840
43.	701.117	СИНЯ ВОДА	§4	1.135
44.	701.118	СИНЯ ВОДА	§4	0.546
45.	701.119	СИНЯ ВОДА	§4	0.589
46.	701.124	ЧУЧУРА	§4	1.641
47.	701.125	ЧУЧУРА	§4	0.866
48.	701.126	ЧУЧУРА	§4	0.931
49.	701.127	ЧУЧУРА	§4	4.819
50.	701.142	МАНДЖЕВЕЦ	§4	0.828
51.	701.143	МАНДЖЕВЕЦ	§4	1.065
52.	701.144	МАНДЖЕВЕЦ	§4	0.540
53.	701.145	МАНДЖЕВЕЦ	§4	0.870
54.	701.148	СИНЯ ВОДА	§4	0.443
55.	701.156	ТАШЛЪКА	§4	1.939
56.	701.163	СИНЯ ВОДА	§4	2.016
57.	701.164	СИНЯ ВОДА	§4	1.207
58.	701.175	ТАШЛЪКА	§4	1.773
59.	701.185	ТАШЛЪКА	§4	0.809
60.	701.196	МАНДЖЕВЕЦ	§4	0.846
61.	701.202	ПАДЕНИЦА	§4	0.760
62.	701.204	ПАДЕНИЦА	§4	0.754
63.	701.207	ПАДЕНИЦА	§4	0.585
64.	701.208	ПАДЕНИЦА	§4	2.610



65.	701.221	ПАДЕНИЦА	§4	1.512
66.	701.222	ПАДЕНИЦА	§4	1.029
67.	701.226	ПАДЕНИЦА	§4	1.279
68.	701.227	ПАДЕНИЦА	§4	0.838
69.	701.228	ПАДЕНИЦА	§4	2.386
70.	701.235	ПАДЕНИЦА	§4	0.562
71.	701.236	ПАДЕНИЦА	§4	1.292
72.	701.239	МАНДЖЕВЕЦ	§4	1.441
73.	701.241	ПАДЕНИЦА	§4	1.897
74.	701.245	ПАДЕНИЦА	§4	1.064
75.	701.263	ГРОБЕТО	§4	0.932
76.	701.281	ПАДЕНИЦА	§4	2.353
77.	701.282	ПАДЕНИЦА	§4	1.813
78.	701.285	ПАДЕНИЦА	§4	1.150
79.	701.286	ПАДЕНИЦА	§4	0.737
80.	701.287	ПАДЕНИЦА	§4	2.184
81.	701.288	ПАДЕНИЦА	§4	0.618
82.	701.289	БЕЛИЯ ПЪТ	§4	1.075
83.	701.293	ПАДЕНИЦА	§4	1.710
84.	701.295	ПАДЕНИЦА	§4	0.616
85.	701.296	ПАДЕНИЦА	§4	1.648
86.	701.298	ПАДЕНИЦА	§4	0.871
87.	701.299	БЕЛИЯ ПЪТ	§4	0.654
88.	701.302	ПАДЕНИЦА	§4	1.033
89.	701.305	ТЕПЕТО	§4	0.430
90.	701.306	ТЕПЕТО	§4	0.672
91.	701.310	АЛИКО	§4	1.218
92.	701.311	АЛИКО	§4	1.009
93.	701.312	АЛИКО	§4	1.022
94.	701.323	БАТАЛЪКА	§4	2.852
95.	701.344	АЛИКО	§4	0.463
96.	701.345	БЕЛИЯ ПЪТ	§4	0.258
97.	701.346	БЕЛИЯ ПЪТ	§4	0.623
98.	701.347	ЧУЧУРА	§4	0.515
99.	701.348	ЧУЧУРА	§4	0.278
100.	701.349	ЧУЧУРА	§4	0.863
101.	701.352	ПАДЕНИЦА	§4	1.006
102.	701.353	ПАДЕНИЦА	§4	0.380
103.	701.355	МАНДЖЕВЕЦ	§4	0.316
104.	701.356	ЧУЧУРА	§4	1.047
105.	701.359	СИНЯ ВОДА	§4	0.452
106.	701.363	ЧУЧУРА	§4	0.981
107.	701.367	МАНДЖЕВЕЦ	§4	0.449
108.	701.369	ТАШЛЪКА	§4	0.303
109.	701.371	МАНДЖЕВЕЦ	§4	0.690
110.	701.372	ТЕПЕТО	§4	0.793
111.	701.373	ПАДЕНИЦА	§4	0.986
112.	701.374	ПАДЕНИЦА	§4	0.522
113.	701.375	ТЕПЕТО	§4	0.579
114.	701.378	ПАДЕНИЦА	§4	0.380



№	ИМОТ №	МЕСТНОСТ	НАЧИН ТР.ПОЛЗВАНЕ	КАТ.	ПЛОЩ /ДКА/
1.	3.188	ВИСОКА МОГИЛА	ИЗОСТАВЕНА НИВА	VII	0.513
2.	5.129	ДИНКИТЕ	ПОСЕВНА ПЛОЩ	VI	0.302
3.	13.497	СКЕЛЕТО	ИЗОСТАВЕНА НИВА	VIII	0.079
4.	13.498	СКЕЛЕТО	ИЗОСТАВЕНА НИВА	VIII	0.096
5.	13.560	СКЕЛЕТО	ОБ.ГРАДИНА-ТЕР.	VIII	0.033
6.	21.112	ХАРМАНИТЕ	НИВА	V	1.452

С. ЦАЛАПИЦА 78029

№	ИМОТ №	МЕСТНОСТ	НАЧИН ТР.ПОЛЗВАНЕ	КАТ.	ПЛОЩ /ДКА/КВ.М./
1.	340.165	ДОЛНА ЛАЗАРИЦА	ИЗ.НИВА-ЖП.КАН.	V	1.189
2.	344.207	КРАЙ СЕЛО	НИВА	IX	3.167
3.	33.214	КРАЙ СЕЛО	НИВА	VI	1.275
4.	33.215	КРАЙ СЕЛО	НИВА	VI	5.003
5.	УПИ IX-ОБЩ. ПАРКИНГ	КВ.129			1580КВ.М

С. ЧУРЕН 81774

№	ИМОТ №	МЕСТНОСТ	НАЧИН ТР.ПОЛЗВАНЕ	КАТ.	ПЛОЩ /ДКА/
1.	1.22	КАЦИТЕ	ЗАТРЕВЕНА НИВА	IX	4.338
2.	3.2	КРАИЩЕ	НИВА	IX	1.529
3.	3.4	КРАИЩЕ	НИВА	IX	1.672
4.	3.9	КРАИЩЕ	НИВА	IX	3.793
5.	3.10	КРАИЩЕ	НИВА	IX	2.712
6.	3.15	КРАИЩЕ	НИВА	IX	2.030
7.	3.16	КРАИЩЕ	НИВА	IX	1.483
8.	3.18	КРАИЩЕ	ЗАТРЕВЕНА НИВА	IX	40.464
9.	3.28	КРАИЩЕ	ЗАТРЕВЕНА НИВА	IX	3.138
10.	4.36	КОЕВИЦА	ИЗОСТАВ.ТР.НАС.	IX	3.632
11.	5.90	КОЮВИЦА	ЗАТРЕВЕНА НИВА	IX	1.961
12.	5.10	КОЮВИЦА	ЗАТРЕВЕНА НИВА	IX	4.730
13.	5.11	КОЮВИЦА	ЗАТРЕВЕНА НИВА	IX	3.159
14.	5.18	КОЮВИЦА	ИЗОСТАВ.ТР.НАС.	IX	15.389
15.	5.50	ЧЕРЕНА	ИЗОСТАВ.ТР.НАС.	IX	1.569
16.	5.27	КОЮВИЦА	ЗАТРЕВЕНА НИВА	IX	8.729
17.	5.28	КОЮВИЦА	ЗАТРЕВЕНА НИВА	IX	6.377
18.	5.38	КОЮВИЦА	ИЗОСТАВ.ТР.НАС.	IX	2.559
19.	8.8	ТЪРХОС	ИЗОСТАВ.ТР.НАС.	IX	1.429
20.	8.9	ТЪРХОС	ЗАТРЕВЕНА НИВА	IX	1.882
21.	9.1	БЯЛА ВОДА	ИЗОСТАВ.ТР.НАС.	IX	6.094
22.	9.69	ПОЛЯНА	ЗАТРЕВЕНА НИВА	IX	0.249
23.	10.8	КРАИЩЕ	НИВА	IX	5.405
24.	10.23	КРАИЩЕ	НИВА	IX	
25.	11.21	ИВАНОВО КОРИТО	ЗАТРЕВЕНА НИВА	IX	1.009
26.	11.30	ШИРОКИТЕ ХАРМАНИ	ЗАТРЕВЕНА НИВА	IX	2.221
27.	11.33	ШИРОКИТЕ ХАРМАНИ	НИВА	IX	1.815



28.	11.34	ШИРОКИТЕ ХАРМАНИ	ЗАТРЕВЕНА НИВА	IX	1.528
29.	13.4	ХОДЖОВИЦА	НИВА	IX	1.777
30.	14.15	ХОДЖОВИЦА	ИЗОСТАВ.ТР.НАС.	IX	0.696

С. ЯГОВОДО 87240

№	ИМОТ №	МЕСТНОСТ/КВАРТАЛ	НАЧИН ТР.ПОЛЗВАНЕ	КАТ.	ПЛОЩ /КВ.М./
1.	УПИ II-ОБНС	КВ.5А			700КВ.М
2.	УПИ V-ОБНС	КВ.5А			663КВ.М
3.	УПИ I-ОБНС	КВ.5А			680КВ.М
4.	УПИ IX	КВ.102			668КВ.М
5.	УПИ III	КВ.103			950КВ.М
6.	УПИ IV	КВ.103			790КВ.М

3. Продажба на имоти – общинска собственост на основание чл.35 ал.3 от ЗОС

Община „Родопи“ предлага всички имоти – общинска собственост, в които има учредено и реализирано право на строеж на собствениците на законно построените в тях сгради и кани всички да заявят желанието си да закупят тези имоти по пазарни цени, определени от лицензирани оценители.

III. Определяне на общински обекти от първостепенно значение:

- „Проектиране и изграждане на компостиращи инсталации за разделно събирани зелени и/или биоразградими отпадъци” в рамките на поземлен имот с идентификатор 87240.40.221, местност „Беговица“, с. Ягодово, община „Родопи“, област Пловдив“
- „Изграждането на линеен обект: „Довеждащи пътища (локали), осигуряващи достъп/връзка на засегнатите имоти до/от реконструиращото се трасе на път II-86 „Пловдив – Асеновград“ от км 14+860 до км 25+150“, в участъка от км 14+860 до км 20+000 (ляво) и от км 14+860 до км 17+000 (дясно) на територията на община „Родопи“, област Пловдив“, съгласно Подробен устройствен план – Парцеларен план (ПУП-ПП) (план за елементите на техническата инфраструктура извън границите на урбанизираните територии), за Общински обект от първостепенно значение – публична общинска собственост.

Програмата може да бъде актуализирана през текущата 2018г. като въз основа на това ще се извършва и актуализация на общинския бюджет.

Програмата се приема на основание чл.21,ал.1, т.8 от ЗМСМА, във връзка чл.8, ал.9 от Закона за общинска собственост.

Програмата е приета с Решение № 05, Протокол № 01./08.02.2018г. от Общински съвет „Родопи“

Програмата е допълнена с Решение № 100, Протокол № 06 от 10.05.2018г. от Общински съвет „Родопи“

Програмата е допълнена с Решение № 210, Протокол № 12 от 27.09.2018г. от Общински съвет „Родопи“

